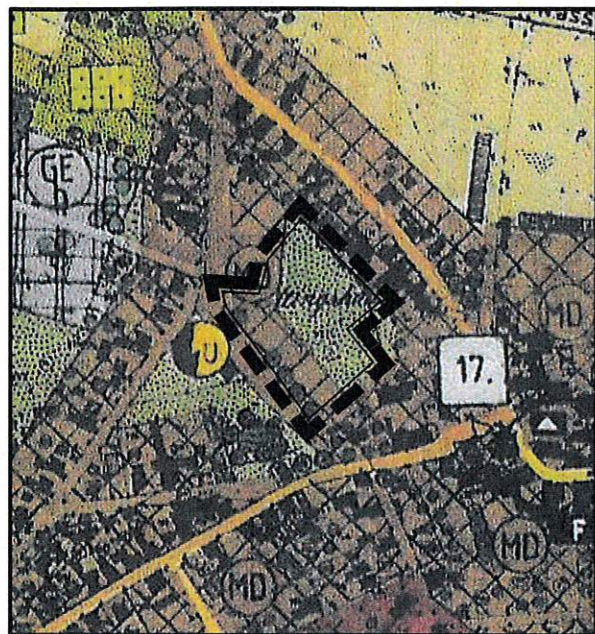
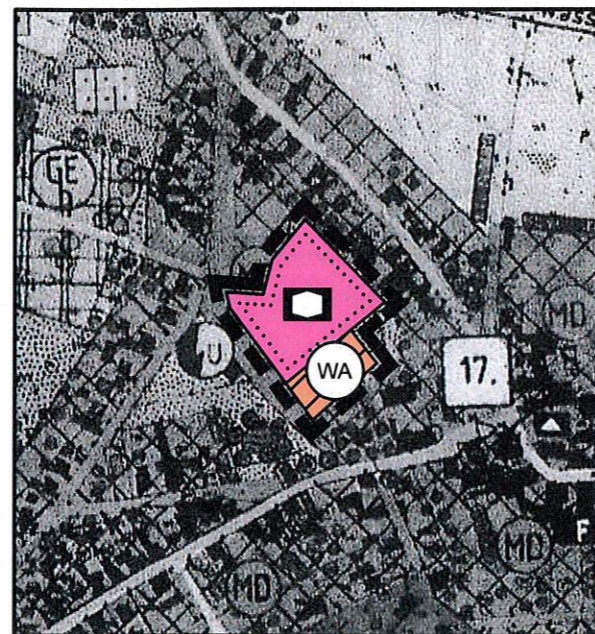





Flächennutzungsplan in der Fassung seiner letzten Änderung



Berichtigung (17. Änderung) des Flächennutzungsplanes



Planzeichenerklärung

- 1.1  Fläche für Gemeinbedarf für Sozialen Zwecken dienende Gebäude und Einrichtungen - Kindergarten
- 1.2  Allgemeines Wohngebiet
- 1.3  Berichtigungsbereich



OERLENBACH

17. ÄNDERUNG (BERICHTIGUNG) DES FLÄCHENNUTZUNGSPLANES DER GEMEINDE OERLENBACH

IN VERBINDUNG MIT DER AUFSTELLUNG DES BEBAUUNGSPLANES "AUF DER HÖHE", GEMEINDETEIL ELTINGSHAUSEN

VERFAHRENSVERMERKE

1. Die Gemeinde Oerlenbach hat mit Beschluss des Gemeinderates vom 15.09.2021 die Aufstellung des Bebauungsplanes "Auf der Höhe" gemäß § 13a im beschleunigten Verfahren beschlossen. Gemäß § 13a Abs. 2 BauGB erfolgt die 17. Änderung des Flächennutzungsplanes im Wege der Berichtigung.

2. Die Gemeinde Oerlenbach hat im Zusammenhang mit dem Satzungsbeschluss des Gemeinderates vom 01.02.2023 für den Bebauungsplan "Auf der Höhe", die Berichtigung des Flächennutzungsplanes zur Kenntnis genommen.

Oerlenbach, den 06.02.23

Nico Rogge (1. Bürgermeister)



(Siegel)

3. Die Berichtigung des Flächennutzungsplanes wurde am 03.02.2023 ortsüblich bekannt gemacht. Die Berichtigung des Flächennutzungsplanes ist damit wirksam.

Oerlenbach, den 06.02.23

Nico Rogge (1. Bürgermeister)



(Siegel)

Anlage 2 zur Begründung des Bebauungsplanes "Auf der Höhe"

Ausfertigung

PLANVERFASSER:



Railfeisenstraße 4 • 97714 Oerlenbach
Tel. 09725 / 89493-0
mail@bautechnik-kirchner.de
www.bautechnik-kirchner.de

Aufgestellt: 27.07.2022

Angepasst: 07.12.2022 / 01.02.2023

M. 1 / 5000

